

DATOS PREVIOS

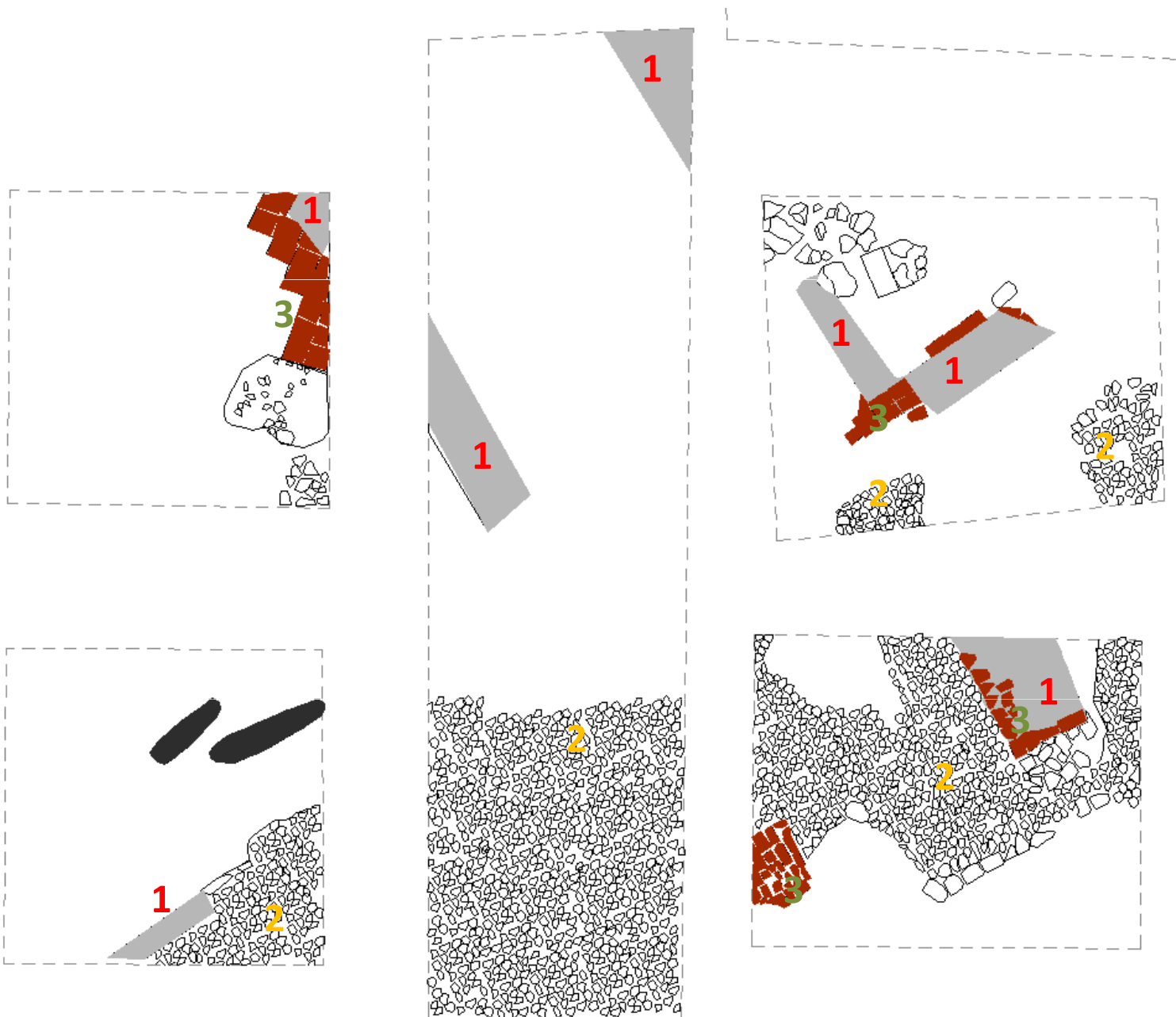
Actualmente los restos que afloran, pertenecientes a las excavaciones realizadas en años anteriores, nos presentan una serie de zanjas en las que se distinguían claramente una serie de restos:

1: Muros

2: Empedrados

3: Tumbas

4.- Antiguos pavimentos



SITUACIÓN ACTUAL DE LOS RESTOS

Los restos que pueden ser visibles e interpretables en la actualidad tras la degradación del entorno son:

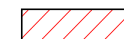
1: Alineaciones de muros con carácter reticular

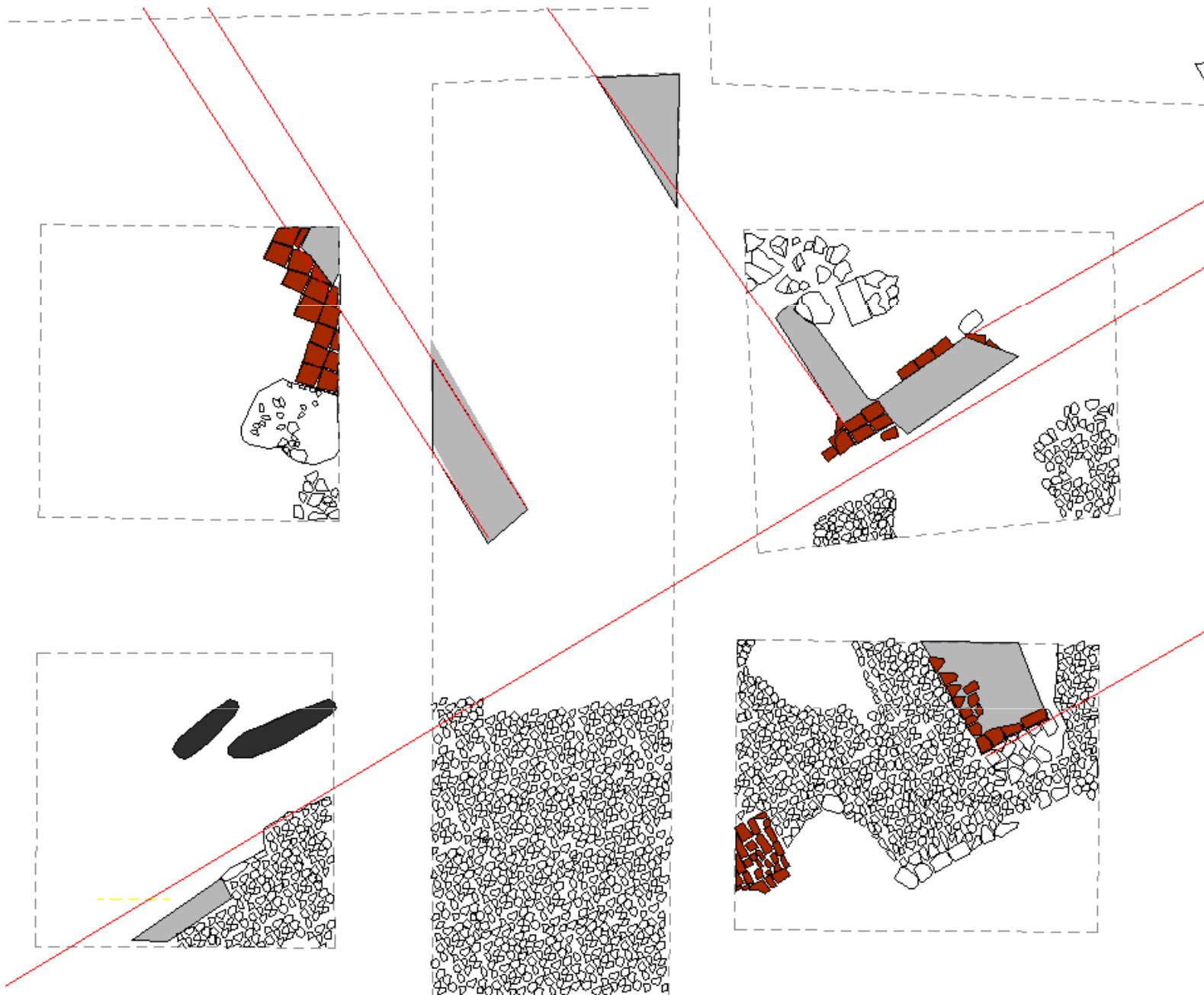
2: Restos de un empedrado en diversos sectores

3: Posibles suelos de losetas o alzados de muros de diferentes fases

ACTUACIÓN ARQUEOLÓGICA PROPUESTA

Inicialmente se limpiarán los restos visibles y después se procederá a eliminar los espacios existentes entre cada corte o “eliminación de testigos”. Nos permitirá conectar los restos existentes en cada cuadrícula y contextualizarlos mejor. Se procederá a eliminar los restos de tierra marcados con trama roja





HIPÓTESIS SOBRE RESULTADOS PREVISIBLES

Las orientaciones de los muros son con tendencia este oeste y norte sur, marcados por las líneas rojas en fuga. El presbiterio, donde se sitúa el altar mayor, suele estar orientado al este o salida del sol. La planta de la Ermita, una vez limpiados y consolidados los restos, se intentará delimitar en función de las líneas y orientaciones que nos sugieren las líneas rojas.